


Rutes autoguiades a

# Vilassar de Dalt



## NaturaLocal

Una nova manera de gaudir de la natura



## APLICACIÓ MÒBIL

Utilitza el teu mòbil com a navegador per guiar-te i conèixer les singularitats de la ruta que has triat. També podràs accedir als serveis i visites recomanades de cada municipi.

1. Descarrega't l'aplicació. Registra't.
2. Tria on anar. Activa el GPS
3. Selecciona la ruta. Fitxa tècnica.
4. Clica Fer Ruta. Consulta mapes i fes zoom.
5. Prem el botó Guardar ruta off-line!!
6. INICI RUTA. Arriba a l'aparcament.
7. Rutes guardades. Obre ruta off-line
8. FER RUTA.



Disponible en el  
App Store



Google play

## RUTES A VILASSAR DE DALT



### Anella verda

Aquesta ruta ens porta a recórrer l'entorn natural més pròxim al nucli urbà de Vilassar de Dalt.

Temàtica:

Longitud: 4,73km

Dificultat: Fàcil Durada: 1h 35'



### Ruta Prehistòrica de can Boquet

Un atractiu recorregut pel passat megalític d'aquest lloc de pas clau entre el vessant del Maresme i el Vallès.

Temàtica:

Longitud: 2,10km

Dificultat: Familiar Durada: 0h 40'

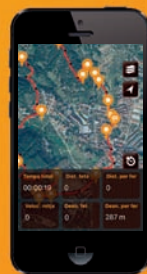
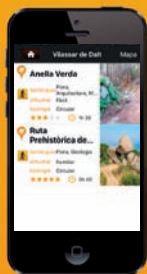
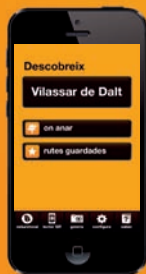


Si esteu interessats en patrocinar, finançar o ajudar a que el vostre municipi formi part de la plataforma **Natura Local de promoció del patrimoni natural** escriviu o truqueu-nos sense cap compromís.

Tels. 600 44 37 42 / 617 51 87 50

[www.facebook.com/NaturaLocal](https://www.facebook.com/NaturaLocal)  
[info@naturalocal.net](mailto:info@naturalocal.net)

[www.naturalocal.net](http://www.naturalocal.net)



La manera més fàcil i millor de conèixer en què consisteix el projecte **Natura Local** és a través d'aquest simpàtic vídeo d'animació on, en un parell de minuts, et faràs una idea de tot allò que podràs fer amb la nostra web i aplicacions per a mòbil.

